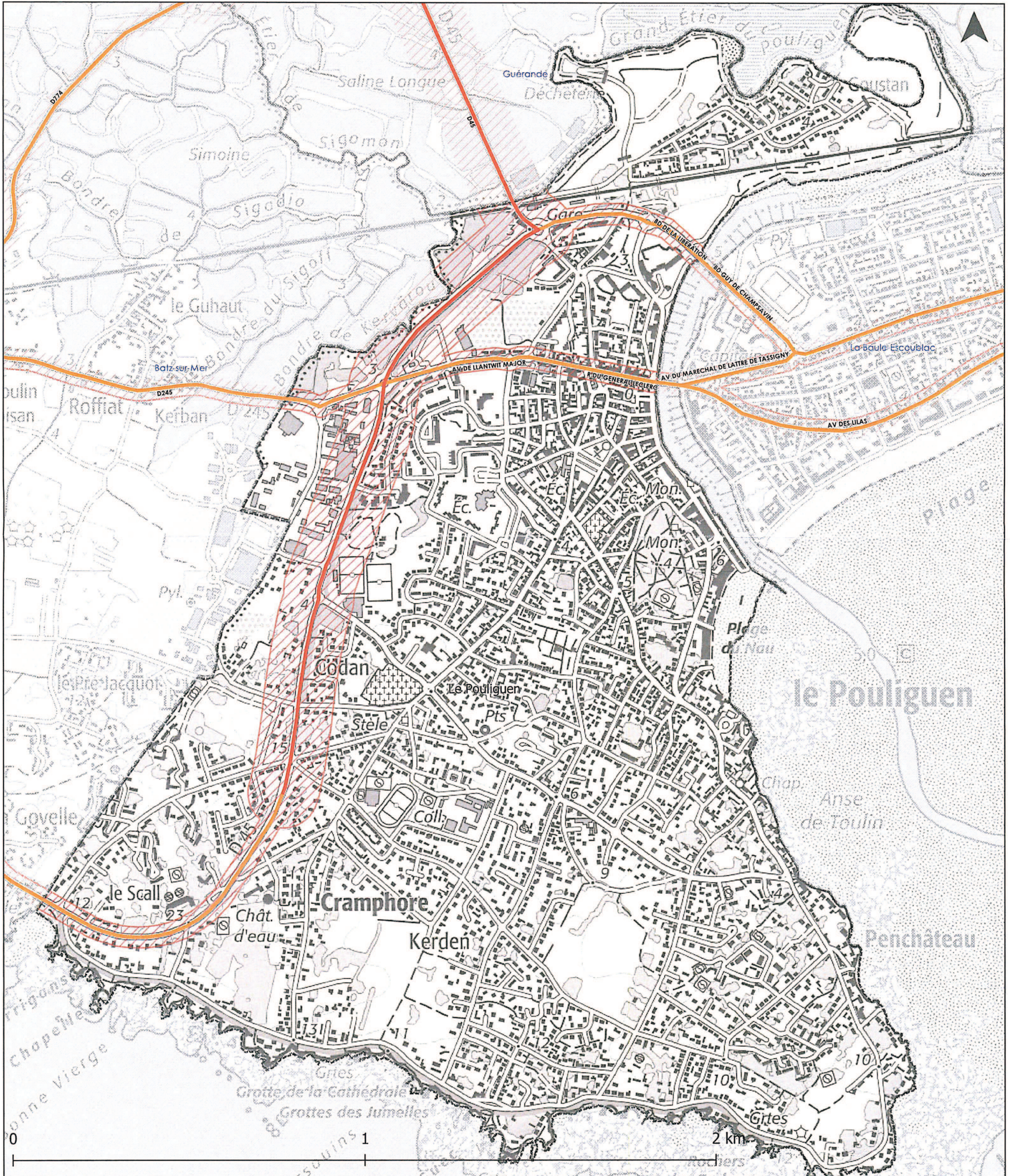


Classement sonore des infrastructures de transports terrestres bruyantes



Vu pour être annexé à l'arrêté préfectoral du :






Le Pouliguen

5 Novembre 2020



Echelle communale
Format impression A3

— Route +-+ Voie ferrée  Secteur affecté  Limite communale

Catégorie de l'infrastructure :  1  2  3  4  5

Publication : octobre 2020
 Fond de carte : SCAN25 © IGN
 Production : ECHO Acoustique
 Source : DDTM Loire Atlantique